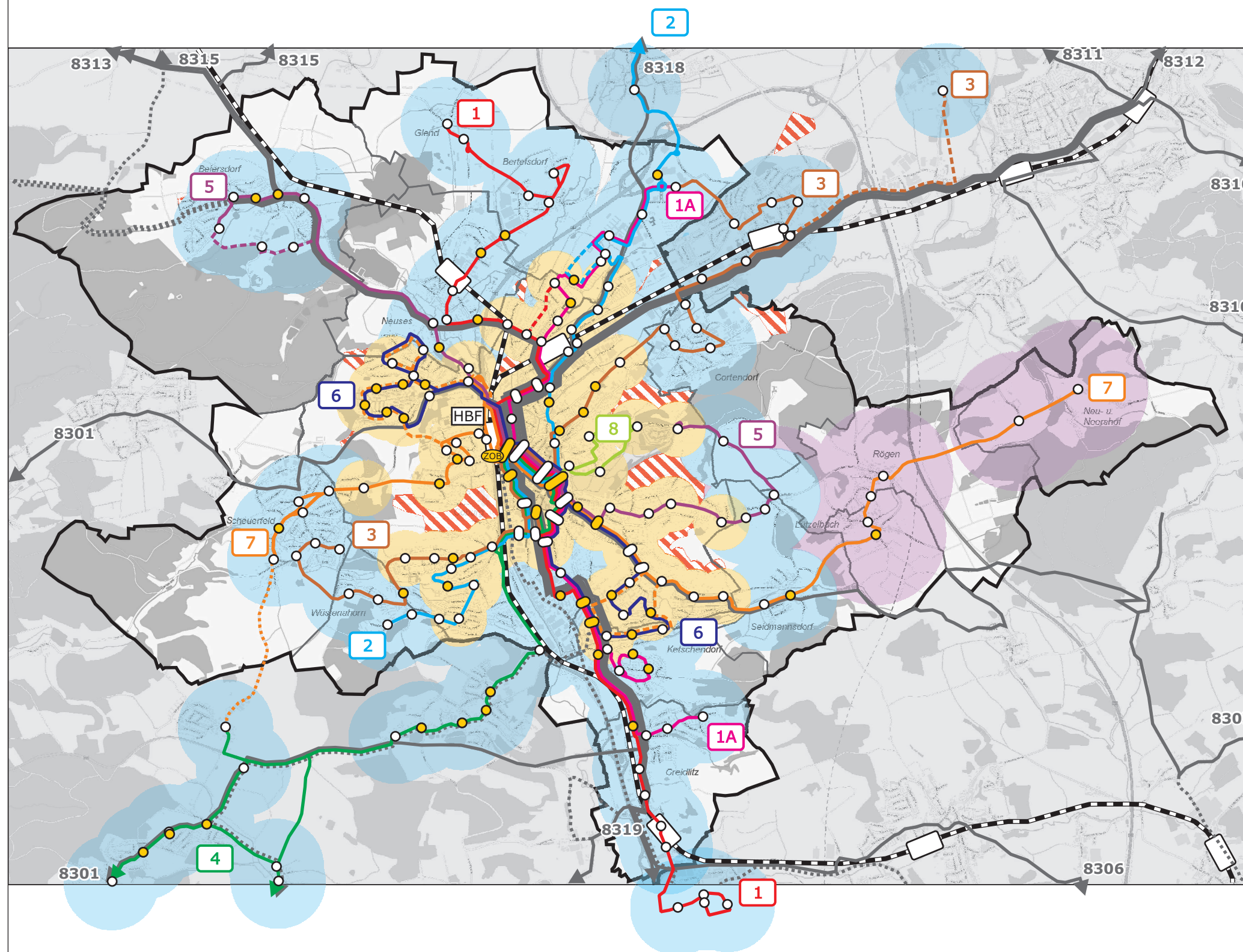











Stadt Coburg und Landkreis Coburg Fortschreibung des NVP für Stadt und Landkreis Coburg

Karte 11:
ÖPNV-Erschließung Stadt Coburg



-  Linie/ Liniennummer Tagesnetz
-  Linie Freizeitnetz
-  Linie Einzelfahrten
-  Bahnlinie mit Bahnhof
-  Erschließungsdefizit
-  Haltestelle mit Erschließungsradius 300m
-  Haltestelle mit Erschließungsradius 500m
-  Haltestelle mit Erschließungsradius 750m
-  Haltestelle barrierefrei

Arbeitsstand: Juli 2015

Kartengrundlage: Stadt Coburg

Vervielfältigungshinweis



Mathias Schmechtig NahverkehrsConsult, Kassel
www.mathias-schmechtig.de